

Upovedomenie pred uskutočnením športového podujatia

Chcem vás požiadať o spolupráciu pri zabezpečení dopravy na športovú udalosť, ktorá sa uskutoční 12.9.2021 (nedeľa).

Štart jednotlivých trás:

11:00 **Dlhá trasa**

11:00 **Krátka trasa**

Vysvetlenie pre dlhú trasu:

10:50 **regulovčici** (poverené osoby, ktoré budú upozorňovať na prekážku na komunikáciách vystrojený reflexnými vestami na vopred dohodnutých miestach:

- 1. Raslavice:** Milk agro a evanjelický kostol.
Toplianska ulica, Alejová ulica cesta 3489 (11:01)
- 2. Proč:** Odbočka z dediny v smere do dediny Šarišská Trstená, cesta 3457
(11:40)
- 3. Šarišská Trstená:** Hlavná cesta smer do dediny Chmeľovec, cesta 3456
(11:40)
- 4. Chmeľovec:** Hlavná cesta v smere do dediny Podhorany, cesta 3456
(11:40)
- 5. Podhorany:** Odbočka od kostola, cesta 3456
(11:40)

Cesty III. triedy, mieste komunikácie

Štart pretekov: **Amfiteáter Raslavice**

1.úsek:

Raslavice:

Ku Amfiteátru – Toplianska ulica, na križovatke 2 regulovčici

Toplianska – Alejová pred evanj. kostolom 2 regulovčici



1. križovatka regulovčici 0,3 km po štarte križovatka Toplianska ulica (Milk agro)
2. križovatka regulovčici 0,6 km po štarte križovatka Alejová ulica (evanj.kostol)

vzdialenosť: 0,3 km

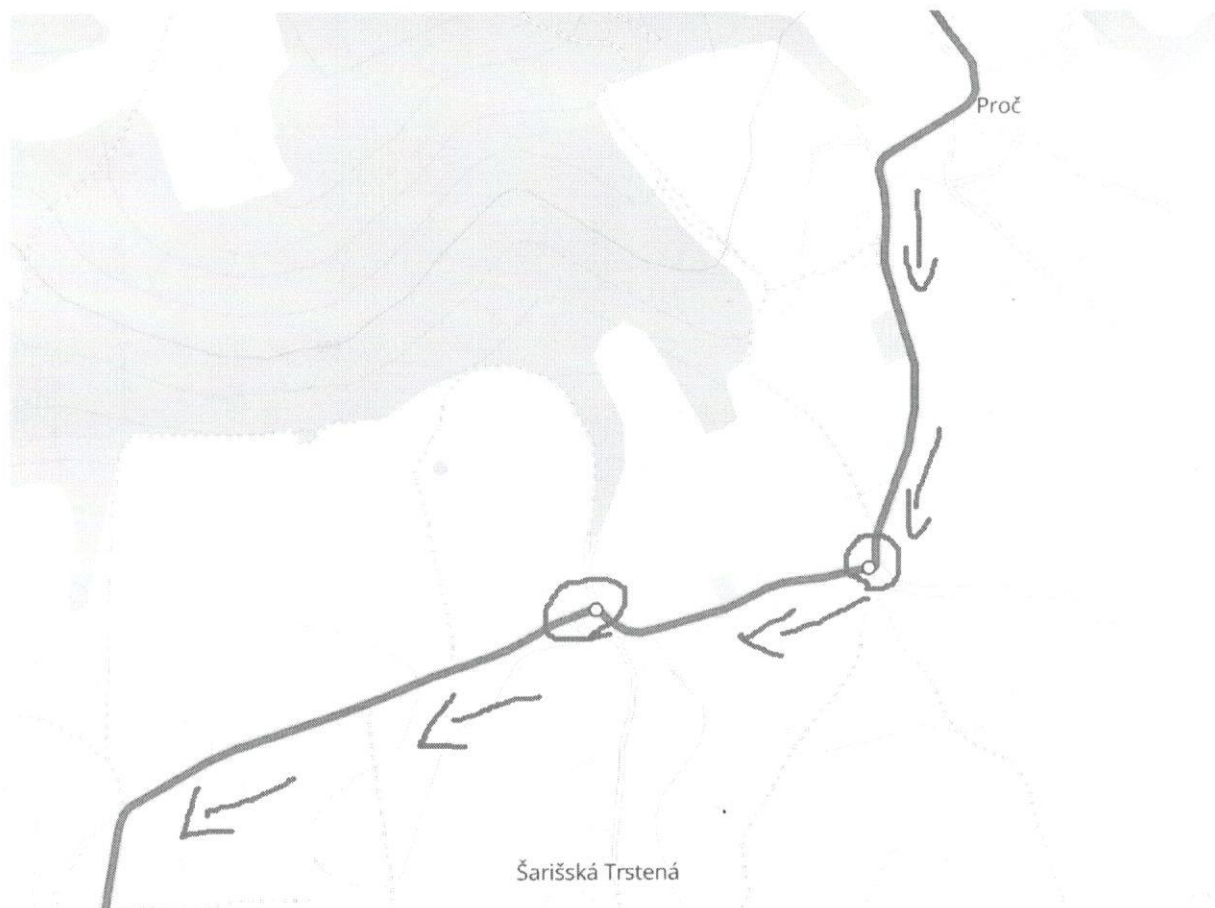
cesta III. triedy

celková vzdialenosť **Raslavice** po komunikáciách: 1,3 km

2.úsek:

Proč, Šarišská Trstená:

Odbočka od dediny Proč v smere do Šarišskej Trstennej



3. križovatka regulovčici 17,1 km po štarte križovatka od dediny Proč
v smere do dediny Šarišská Trstená

4. križovatka regulovčici 17,6 km po štarte križovatka Alejová ulica
(evanj.kostol)

vzdialenosť: 0,5 km

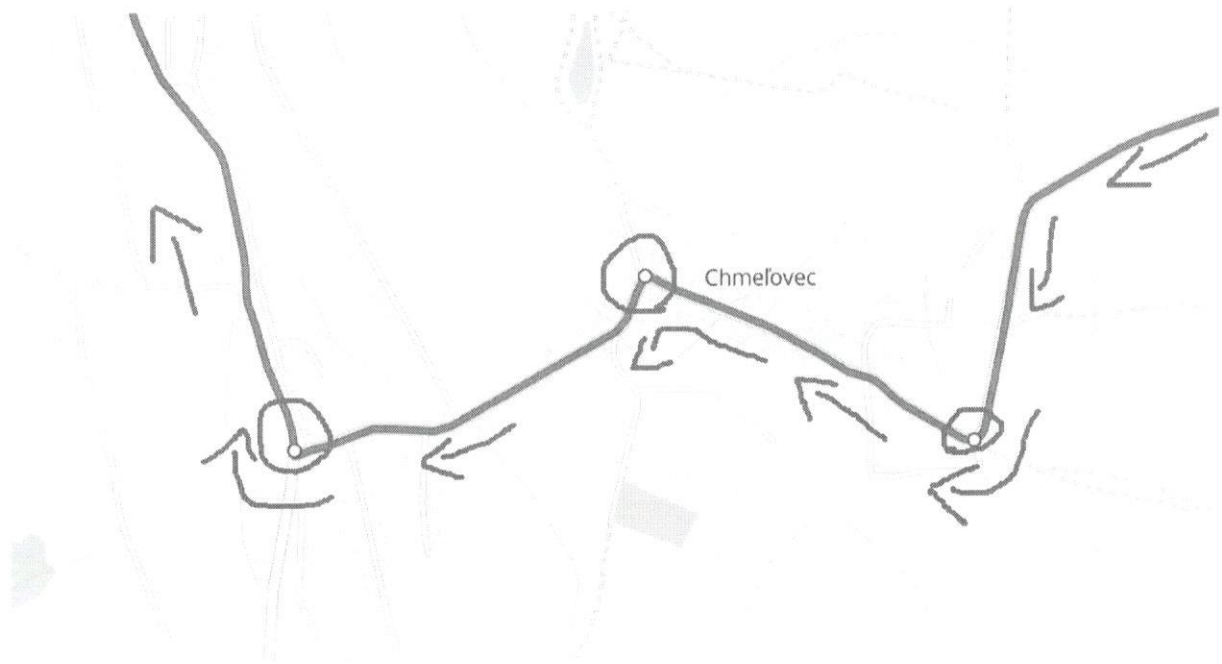
cesta III. triedy

celková vzdialenosť **Proč** po komunikáciách: 1,2 km

celková vzdialenosť **Šarišská Trstená** po komunikáciách: 0,7 km

3.úsek:

Chmeľovec, Podhorany:



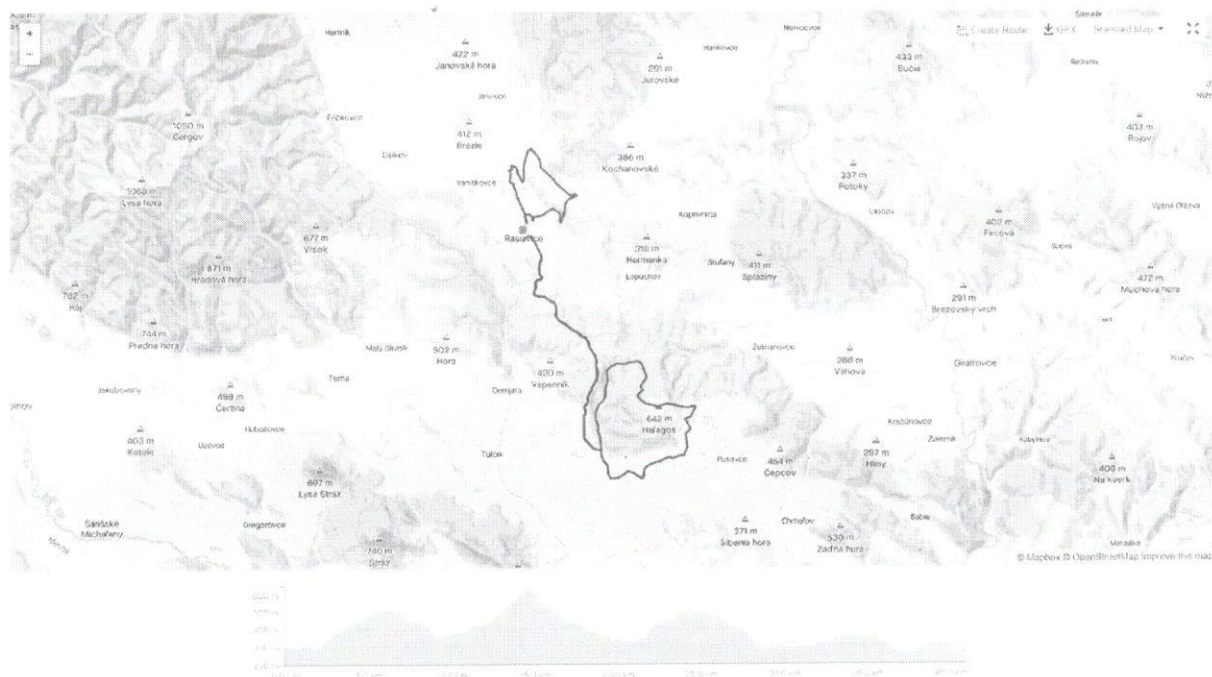
5. križovatka regulovčici 20 km po štarte dedina Chmeľovec prvá križovatka
6. križovatka regulovčici 20,5 km po štarte dedina Chmeľovec smer na Podhorany
7. križovatka regulovčici 20,8 km po štarte dedina Podhorany za mostom smer k cintorínu

vzdialenosť 0,8 km

cesta III. triedy

celková vzdialenosť **Chmeľovec** po komunikáciách: 1 km

celková vzdialenosť **Podhorany** po komunikáciách: 1,3 km



Celková dĺžka trasy 40,5 km, prevýšenie 920 m, najvyšší bod 642 m.n.m

Trasa vede cez:

Asfalt: 14 km

Poľná cesta: 12,3 km

Lesná cesta: 14,2 km

V prípade stopnutia športových podujatí vládou SR sa podujatie neuskutoční.

www.raslavicky-pedal.sk



Michal Čverha

riaditeľ pretekov

0915 203 468