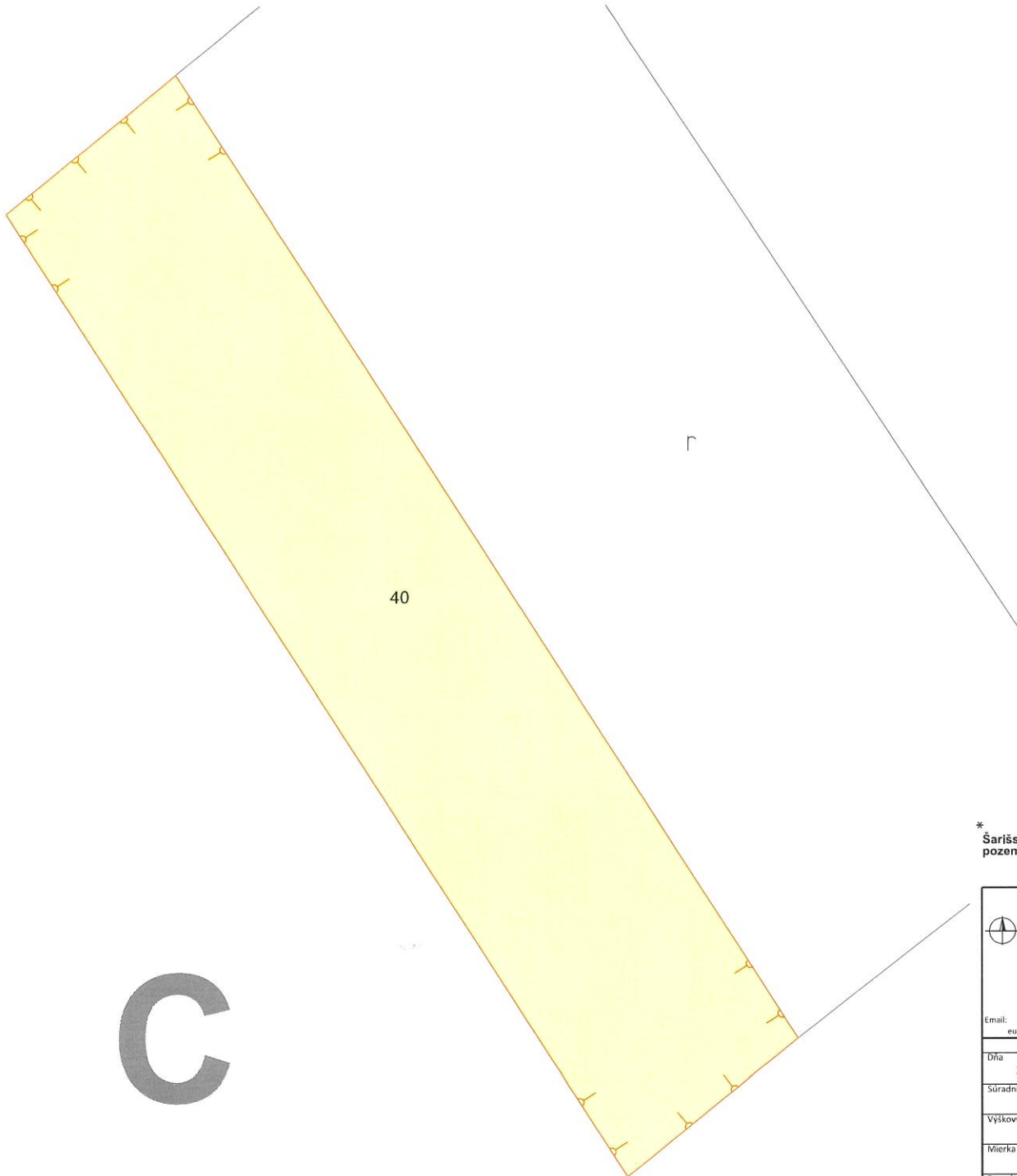


OBVOD NA ÚČELY VYROVNANIA








Správne hranice



1 - Chmeľov


Legenda:

-  KLADMER stav z mapovania komisionálne odsúhlasené hranice druhov pozemko
-  KLADPAR - stav C KN
-  Výškopis - vrstevnica
-  OBVOD JPÚ POS hranica obvodu JPÚ POS
-  - orná pôda



1 : 800

* Šarišská Trstená vysporiadanie majetkovoprávnych vzťahov k pozemkom s prítomnosťou MRK, postupom JPU

 EuroGeo - CADaster s.r.o. geodézia a kartografia EuroGeo - CADaster s.r.o. Czambelova 2, 040 01 Košice IČO: 36 771 902 Email: eurogeocadaster@eurogeocadaster.sk	Prešovský	Okres Prešov	Obec Chmeľov		
	Katastrálne územie Chmeľov	Názov projektu JPÚ POS *	Správny orgán OÚ Prešov, Pozemky a lesy		
	Názov etapy	Všeobecné zásady funkčného usporiadania územia v obvode pozemkových úprav			
	Názov grafickej časti	Mapa návrhu funkčného usporiadania územia			
Vyhotožil		Oprávnený projektant		Autorizačne overil	
Dňa 20.3.2026	Meno a priezvisko Ing. Gergely Szabó	Dňa 20.3.2026	Meno a priezvisko Ing. Gergely Szabó	Dňa 20.3.2026	Meno a priezvisko Ing. Gergely Szabó
Súradnicový systém	S-ITSK				
Výškový systém	BpV				
Mierka	1 : 550				
Formát	A3				
Číslo časti / počet častí	1/2	<i>pečiatka a podpis</i>		<i>pečiatka a podpis</i>	